

TRÁMITE: Actualización de la Zona de Concesión de la Empresa de Luz y Fuerza Eléctrica Cochabamba S.A. (ELFEC), para el período 2006 a 2008.

SÍNTESIS RESOLUTIVA: Aprobar la Actualización de la Zona de Concesión de la Empresa de Luz y Fuerza Eléctrica Cochabamba S.A. (ELFEC) para el periodo 2006 a 2008.

CONSIDERANDO:

Que el Artículo 29, inciso c) de la Ley N° 1604 de Electricidad de 21 de diciembre de 1994, establece que los límites de la zona de Concesión, comprenden una franja mínima de cien metros circundantes a todas las líneas existentes de la empresa distribuidora y que la ampliación de dicha zona debe regularizarse cada dos años, de acuerdo a reglamento.

Que el Artículo 54 del Reglamento de Concesiones, Licencias y Licencias Provisionales aprobado mediante Decreto Supremo N° 24043 de 28 de junio de 1995 (RCLLP), dispone que el Titular de una Concesión, cada dos años, actualizará su zona de Concesión, acompañando a su solicitud, los requisitos descritos en dicho Reglamento.

Que el Artículo 55 del mencionado Reglamento, señala que previa verificación, la Superintendencia de Electricidad -cuyas competencias y atribuciones son ahora ejercidas por la Autoridad de Fiscalización y Control Social de Electricidad (AE)- aprobará la actualización de la zona de Concesión, dictando la Resolución correspondiente, la cual debe ser notificada al Titular y publicada en un periódico de circulación nacional por una sola vez, corriendo los gastos de publicación por cuenta del solicitante.

CONSIDERANDO:

Que la ex Superintendencia de Electricidad, mediante Resolución SSDE N° 151/97 de 30 de diciembre de 1997, aprobó la adecuación de la concesión de distribución de ELFEC y en consecuencia se otorgó Concesión para ejercer la actividad de servicio público de suministro de electricidad a consumidores regulados y consumidores no regulados, mediante instalaciones de distribución primarias y secundarias en su zona de concesión que comprende los Sistemas Urbano, Rural, Mízque-Aiquile, Capinota y Trópico del Departamento de Cochabamba.

Que en fecha 28 de diciembre de 1998, la ex Superintendencia de Electricidad y ELFEC suscribieron el Contrato de Concesión de Servicio Público de Distribución de Electricidad en la zona de concesión descrita en el párrafo anterior, el mismo que fue protocolizado ante la Notaria de Gobierno de la Prefectura de Cochabamba el 5 de febrero de 1999, conforme se acredita en el Testimonio N° 0197/99.

Que mediante Resolución SSDE N° 124/2002 de 21 de mayo de 2002, se otorgó Concesión a ELFEC para la actividad de Servicio Público de Distribución para el suministro de electricidad a consumidores regulados, mediante instalaciones de

RESOLUCIÓN AE N° 280/2010

TRÁMITE N° 1197

La Paz, 28 de junio de 2010

distribución primarias y secundarias del "Proyecto de Electrificación Rural Fase II", de propiedad de la Prefectura del Departamento de Cochabamba, cuya zona de Concesión se encuentra descrita en el Anexo I de la mencionada resolución, estableciendo un plazo de vigencia de veinte (20) años.

Que en fecha 20 de agosto de 2003, la ex Superintendencia de Electricidad y ELFEC suscribieron el correspondiente Contrato de Concesión de Servicio Público de Distribución de Electricidad para el denominado "Proyecto de Electrificación Rural Fase II", el mismo que fue protocolizado ante la Notaria de Gobierno de la Prefectura de Cochabamba el 17 de febrero de 2005, conforme se evidencia del Testimonio N° 0194/05.

Que mediante Resolución SSDE N° 258/2007 de 22 de agosto de 2007, la ex Superintendencia de Electricidad, actualizó la zona de concesión de ELFEC modificando el Anexo I de la Resolución SSDE N° 151/97 de 30 de diciembre de 1997, de acuerdo al detalle descrito en el Anexo de la mencionada Resolución.

Que ELFEC mediante memorial presentado bajo Registro N° 1868 de 5 de agosto de 2009, en cumplimiento del Artículo 54 del RCLLP, solicitó la actualización de su Zona de Concesión.

Que mediante Decreto N° 1122 de 27 de noviembre de 2009, la AE solicitó a ELFEC para que en el plazo de diez (10) días hábiles administrativos remita información.

Que mediante Nota presentada bajo Registro N° 5406 de 11 de diciembre de 2009, ELFEC presentó la Información solicitada en el Decreto N° 1122 de 27 de noviembre de 2009.

Que mediante Decreto Reg. 56 de 12 de enero de 2010, la AE notificó a ELFEC con el Informe AE DMN N° 002/2010 de 7 de enero de 2010, para su conocimiento y cumplimiento.

Que mediante memorial presentado bajo Registro N° 1270 de 12 de febrero de 2010, ELFEC en cumplimiento a lo dispuesto en el Informe AE DMN N° 002/2010 de 7 de enero de 2010, presentó la documentación solicitada.

Que mediante Informe AE-DDO 145/2010 de 4 de junio de 2010, emitido por la Dirección de Derechos y Obligaciones recomendó entre otros, aceptar la solicitud de actualización de la zona de concesión de ELFEC para el período 2006 a 2008.

CONSIDERANDO: (COMPETENCIAS Y ATRIBUCIONES DE LA AUTORIDAD DE FISCALIZACIÓN Y CONTROL SOCIAL DE ELECTRICIDAD)

Que el Artículo 138 del Decreto Supremo N° 29894 dispuso entre otros, la extinción de la Superintendencia de Electricidad en el plazo de sesenta (60) días y estableció que las competencias y atribuciones de la misma sean asumidas por los Ministerios correspondientes o por una nueva entidad a crearse por norma expresa. Posteriormente, se aprobó el Decreto Supremo N° 071 de 9 de abril de 2009, que en

**RESOLUCIÓN AE N° 280/2010
TRÁMITE N° 1197**

La Paz, 28 de junio de 2010

su Artículo 3° crea la Autoridad de Fiscalización y Control Social de Electricidad (AE) y establece que las atribuciones, competencias, derechos y obligaciones de la ex Superintendencia de Electricidad sean asumidas por la AE, en lo que no contravengan a lo dispuesto por la Constitución Política del Estado.

Que en tal sentido, corresponde a la AE, en cumplimiento de la Ley de Electricidad y el Reglamento de Concesiones, Licencias y Licencias Provisionales, proceder a la aprobación de la actualización de las Zonas de Concesión, previa evaluación del cumplimiento de los requisitos establecidos para el efecto.

POR TANTO:


El Director Ejecutivo de la Autoridad de Fiscalización y Control Social de Electricidad (AE), en uso de sus facultades y atribuciones conferidas por la Ley de Electricidad, su Reglamentación, el Decreto Supremo N° 0071 de 9 de abril de 2009 y demás disposiciones en vigencia, con base en el Informe AE-DDO 145/2010 de 4 de junio de 2010,

RESUELVE:

PRIMERO.- Aprobar la Actualización de la Zona de Concesión de la Empresa de Luz y Fuerza Eléctrica Cochabamba S.A. (ELFEC), por el periodo 2006 a 2008, conforme los Anexos que forman parte de la presente Resolución.

SEGUNDO: Disponer la notificación del presente acto administrativo a ELFEC, a los efectos señalados en el Artículo 55 del Reglamento de Concesiones, Licencias y Licencias Provisionales, aprobado mediante Decreto Supremo N° 24043 de 28 de junio de 1995, debiendo ELFEC remitir en un plazo no mayor a quince (15) días hábiles administrativos, la constancia de la publicación de la presente Resolución y sus Anexos.

Regístrese, comuníquese, publíquese y archívese.



Nelson Caballero Vargas
DIRECTOR EJECUTIVO

Es conforme:



Erika Luna Viorel
DIRECTORA LEGAL a.i.



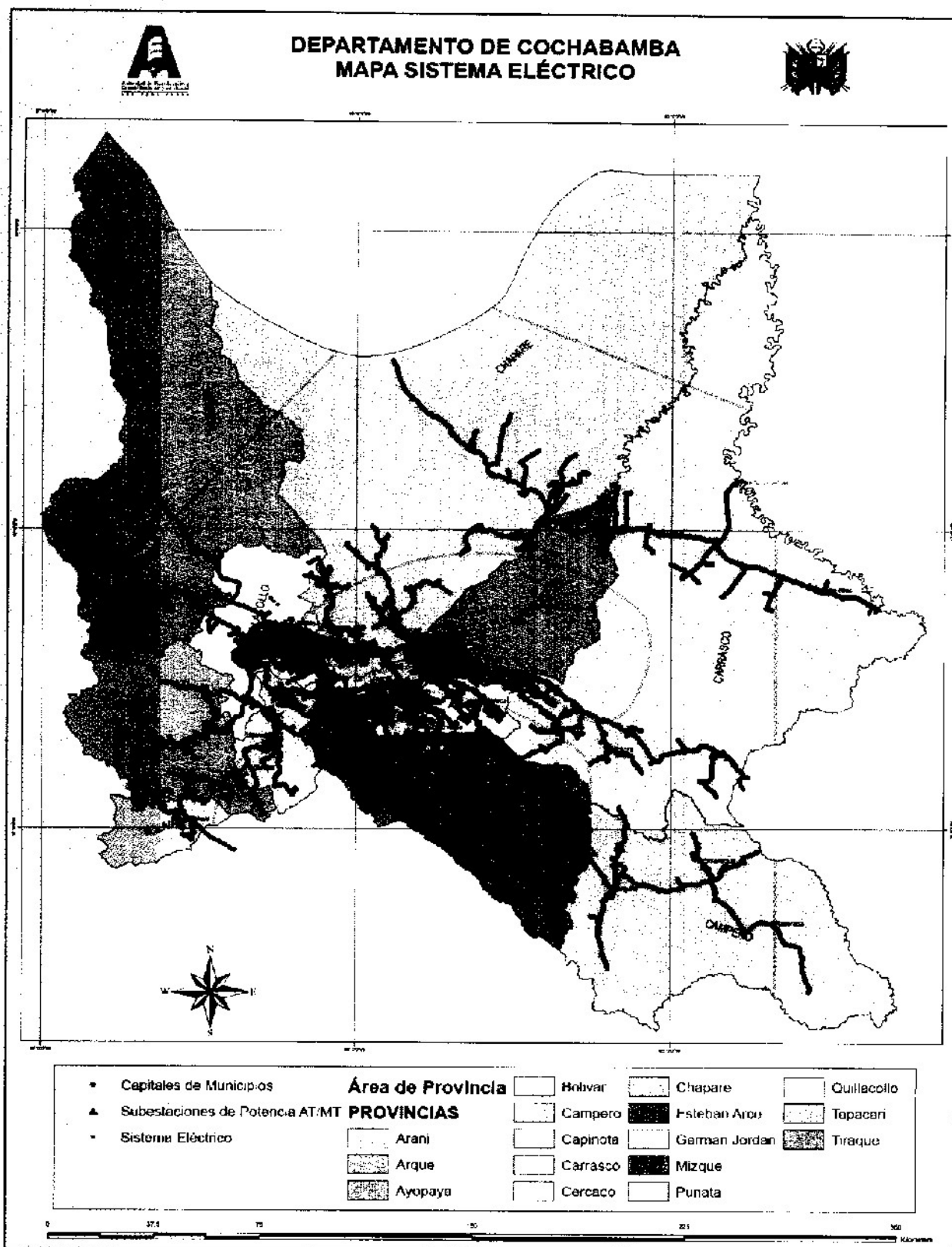
Autoridad de Fiscalización y
Control Social de Electricidad

1117 PARA TQEUR

ANEXO A LA RESOLUCIÓN AE N° 280/2010

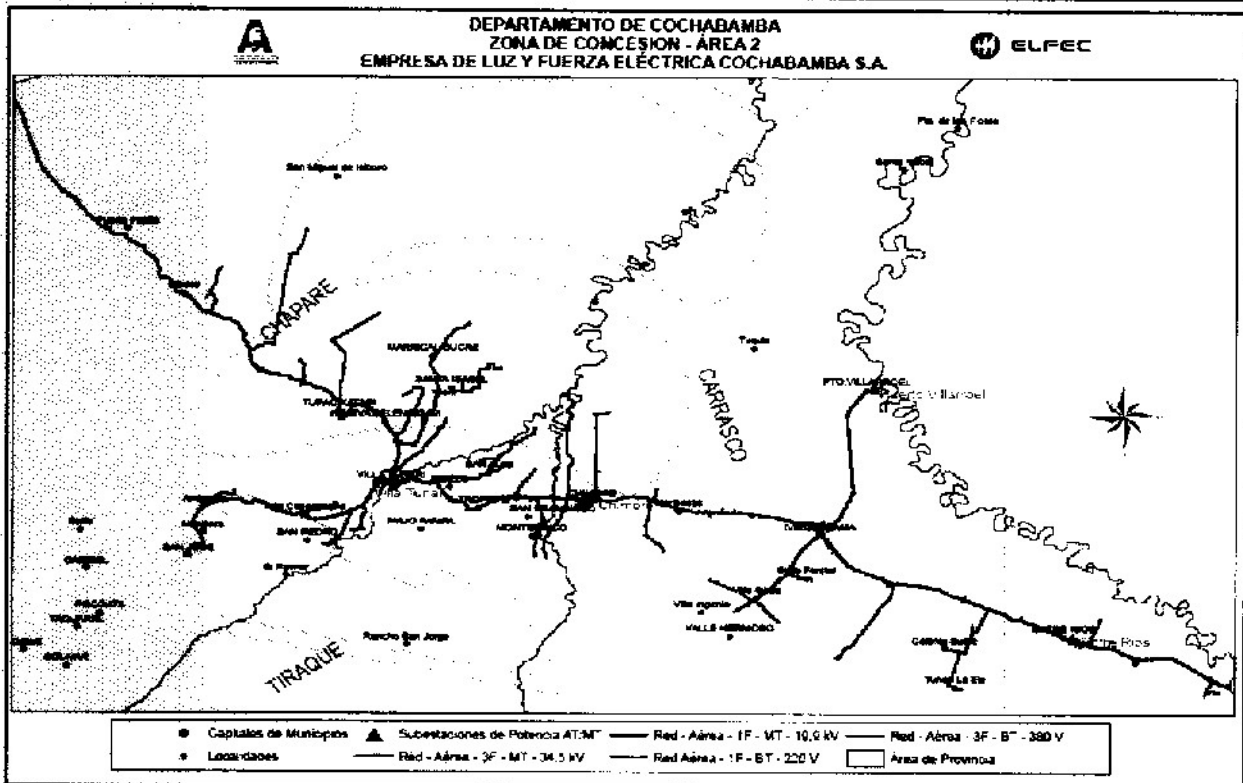
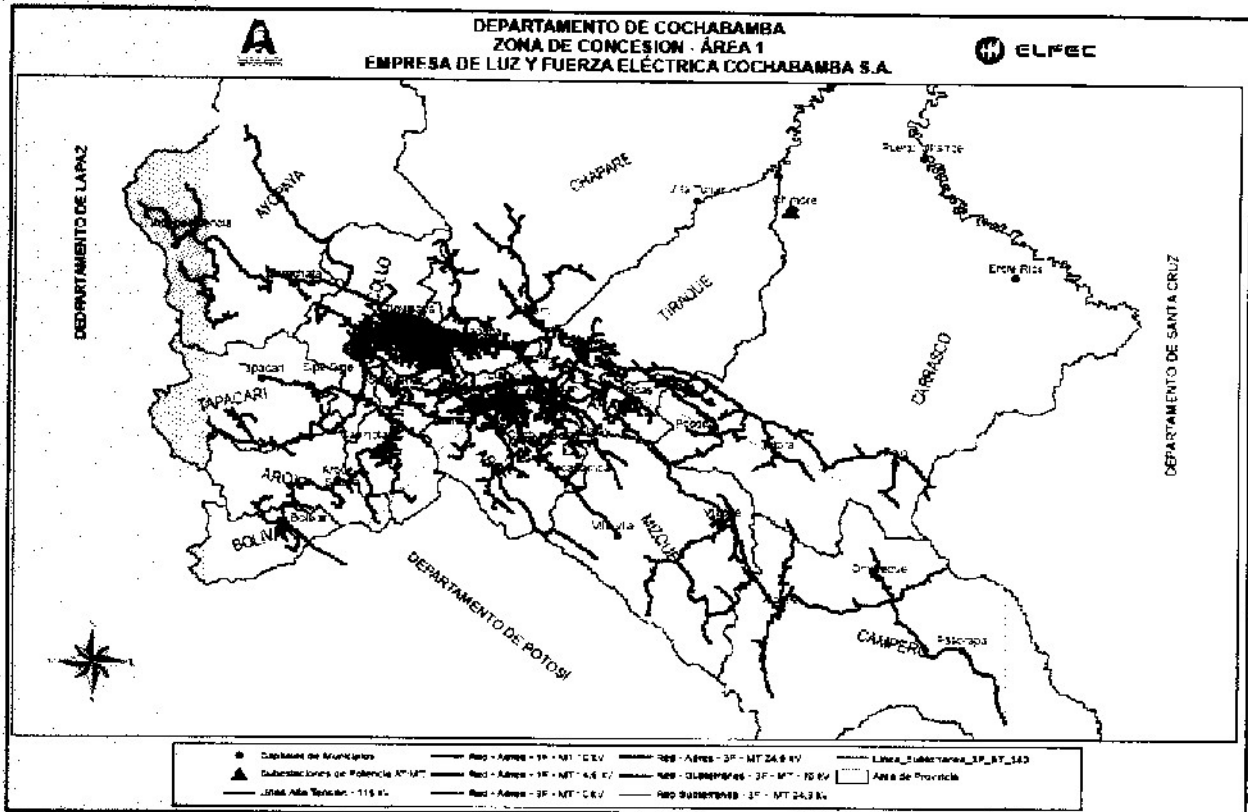
TRÁMITE N° 1197

La Paz, 28 de junio de 2010



ANEXO A LA RESOLUCIÓN AE N° 280/2010

Página 1 de 3



ZONA DE CONCESIÓN ELFECSA.

COORDENADAS GEOGRÁFICAS EXPRESADOS EN GEO MEDIA (Decimal Degrees)

Vértices (Polígonos)	N° de Coordenadas	Inicio		Cierre	
		Latitud	Longitud	Latitud	Longitud
Vértice Área 1: A01, Polígono	6.378	-17:28:50.7278 -17:08:55.6894 -17:28:54.4276 -18:05:51.3830 -17:28:22.3190	-65:48:19.3125 -66:08:33.9015 -65:09:29.6360 -65:26:16.2069 -65:46:54.8019	-17:27:12.0360 -18:05:28.1953 -17:41:28.4761 -17:41:38.6243 -17:28:06.3309	-66:11:44.6472 -65:16:13.4036 -65:34:11.7186 -65:52:49.2260 -65:48:36.4097
Vértice Área 1: A02, Polígono	3.444	-16:59:11.1527 -17:19:17.6351 -17:29:36.6176 -17:23:35.8025 -17:05:02.1359	-65:57:00.3895 -65:52:14.5640 -65:27:52.0747 -65:58:01.1355 -65:55:52.7428	-16:59:25.2970 -17:24:46.1329 -17:24:58.4746 -17:17:31.3492 -17:00:09.3983	-65:57:14.0043 -65:43:18.9091 -65:45:53.4739 -65:55:00.5108 -65:56:10.7556
Vértice Área 1: A03, Polígono	2.276	-17:30:55.5876 -17:40:23.1648 -17:36:52.7279 -17:33:42.8057 -17:35:54.2912	-65:51:24.2519 -65:56:50.9497 -66:02:07.9625 -65:58:48.8384 -66:01:35.7949	-17:35:06.9931 -17:52:21.6497 -17:34:21.9698 -17:32:08.8773 -17:35:32.9921	-66:02:18.7479 -65:58:17.2619 -65:58:17.3020 -65:51:46.9843 -66:01:26.0107
Vértice Área 1: A04, Polígono	638	-17:24:03.0054 -17:32:32.0873 -17:30:47.0017 -17:34:34.9047 -17:28:42.6679	-66:08:06.9234 -66:02:48.7619 -65:52:31.7059 -66:00:45.8958 -66:11:21.0021	-17:24:10.1714 -17:31:16.9862 -17:31:42.9986 -17:29:07.4112 -17:25:58.4422	-66:08:02.8194 -65:58:13.8716 -65:54:52.4739 -66:09:49.5898 -66:09:46.5953
Vértice Área 1: A05, Polígono	8.553	-16:45:36.1509 -17:08:55.6894 -17:27:12.0360 -17:53:04.6621 -17:41:45.8640	-66:40:17.1543 -66:08:33.9015 -66:11:44.6472 -66:12:01.2535 -66:29:46.5392	-16:45:53.5058 -17:22:59.4431 -17:28:54.4276 -17:53:24.7694 -17:32:45.9836	-66:40:02.1551 -66:02:06.7337 -66:20:02.2260 -66:23:41.9767 -66:25:10.3110
Vértice Área 2: A06, Polígono	2.293	-16:26:01.9005 -16:50:52.9024 -17:04:44.4669 -17:02:05.0555 -17:00:49.7680	-65:53:12.1220 -65:19:40.6849 -65:12:38.5348 -65:39:28.5336 -65:32:51.1697	-16:26:06.5781 -17:03:48.7897 -17:00:26.7268 -16:59:16.6001 -16:41:10.7462	-65:53:22.7208 -64:50:45.6791 -65:33:37.5337 -65:37:17.4025 -65:41:18.0011