

**RESOLUCIÓN AE N° 283/2009**  
**TRÁMITE N° 189**

La Paz, 18 de noviembre de 2009

**TRÁMITE:** Rectificación del Anexo de la Resolución AE N° 261/2009 de 3 de noviembre de 2009, que asigna el nivel de calidad dos (2) a Servicios Eléctricos Potosí S.A. (SEPSA).

**SÍNTESIS RESOLUTIVA:** Rectificar el Anexo de la Resolución AE N° 261/2009 de 3 de noviembre de 2009, que detalla las poblaciones que forman parte de la aprobación del Nivel de Calidad dos (2) para el Sistema Eléctrico de SEPSA, para el periodo Noviembre 2009 – Octubre 2010.

**VISTOS:**

La Resolución AE N° 261/2009 de 3 de noviembre de 2009, mediante la cual se aprobó el nivel de calidad dos (2) para el Sistema Eléctrico de SEPSA, para el periodo Noviembre 2009 – Octubre 2010, de acuerdo al Anexo que forma parte integrante del mencionado acto administrativo; el memorial de 17 de noviembre de 2009 presentado por SEPSA, mediante el cual solicita la rectificación del Anexo indicado; todo lo que convino ver, tener presente y:

**CONSIDERANDO: (Antecedentes)**

Que, mediante Resolución AE N° 261/2009 de 3 de noviembre de 2009, la Autoridad de Fiscalización y Control Social de Electricidad aprobó el nivel de calidad dos (2) para el Sistema Eléctrico de SEPSA, para el periodo Noviembre 2009 – Octubre 2010, de acuerdo al Anexo que forma parte integrante de la referida Resolución.

Que, el 12 de noviembre de 2009 se notificó a SEPSA con la Resolución AE N° 261/2009; posteriormente, el 17 de noviembre de 2009, esta empresa presentó un memorial a través del cual indicó que de la revisión del Anexo a la Resolución mencionada, se establece que las poblaciones detalladas no corresponden a su sistema eléctrico, por lo que solicitó su rectificación.

**CONSIDERANDO: (Fundamentación legal)**

Que, el Artículo 31 de la Ley de Procedimiento Administrativo establece que las entidades públicas corregirán en cualquier momento, de oficio o a instancia de los interesados, los errores materiales, de hecho o aritméticos que existan en sus actos, sin alterar sustancialmente la Resolución.

**CONSIDERANDO: (Análisis)**

Que, una vez revisado el Anexo de la Resolución AE N° 261/2009, se evidencia que ha existido un error de hecho en el mismo, por lo que corresponde rectificar las poblaciones incluidas en éste, a fin de adecuarlas a la solicitud de SEPSA (presentada mediante memorial de 11 de septiembre de 2009, complementado mediante memorial de 30 de septiembre de 2009), siendo que no implica la alteración sustancial de la Resolución citada.

La Paz, 18 de noviembre de 2009

**CONSIDERANDO: (Conclusiones)**

Que, en mérito a lo expuesto, se concluye que corresponde rectificar el Anexo de la Resolución AE N° 261/2009 de 3 de noviembre de 2009, de acuerdo a la solicitud de SEPSA, debiendo mantenerse inalterables las disposiciones de la misma.


**POR TANTO:**

El Director Ejecutivo de la Autoridad de Fiscalización y Control Social de Electricidad, en uso de sus facultades y atribuciones conferidas por la Ley de Electricidad, su reglamentación, el Decreto Supremo N° 0071 y demás disposiciones legales vigentes,

**RESUELVE:**


**ÚNICO.-** Rectificar el Anexo de la Resolución AE N° 261/2009 de 3 de noviembre de 2009, de acuerdo al Anexo de la presente Resolución Administrativa, que detalla las poblaciones que forman parte de la aprobación del Nivel de Calidad dos (2) para el Sistema Eléctrico de Servicios Eléctricos Potosí S.A. (SEPSA), para periodo Noviembre 2009 – Octubre 2010, efectuada mediante la primera Resolución citada, debiendo mantenerse inalterables las disposiciones de la misma.

**Regístrese, comuníquese y archívese.**



Nelson Caballero Vargas  
**DIRECTOR EJECUTIVO**

Es conforme:



Luis Adolfo Ormachea M.  
**DIRECTOR LEGAL a.i.**



GVR

# ANEXO A LA RESOLUCIÓN AE N° 283/2009

**TRÁMITE N° 189**

La Paz, 18 de noviembre de 2009

## LOCALIDADES APROBADAS CON NIVEL DE CALIDAD 2 PERIODO NOVIEMBRE 2009 – OCTUBRE 2010

CODIGO LOCALIDAD	NOMBRE LOCALIDAD
001	BETANZOS
002	MOJOTORILLO
003	QUIVINCHA BAJA
004	QUIVINCHA ALTA
005	QUIVI QUIVI
006	QUIVI Q. MEDIO
007	QUIVI Q. ALTO
008	KHONAPAYA
009	MERCEDES B.
010	MALKA
011	TACO TACO
012	CHORRILLOS
013	SULLANI
014	TECOYA ALTA
015	TECOYA BAJA
016	TECOYA M.
017	TECOYA E
018	TECOYA STADIUM
019	TECOYA L.
020	TECOYA MORA MORA
021	TECOYA G.P.
022	COIPASI
023	Q.Q.LOURDES
024	CHAQUI
025	BAÑOS CH.
026	PUNA
027	SAL KASA
028	ALCATUYO
029	PURON LOMA
030	MOJONA1
031	BELEN
032	CANTUYO
033	C. INGENIO
034	LA LAVA
035	PACASI
036	CHILCANI
037	CAIZA D
038	V.CARMEN
039	CHAJNACAYA
040	PUMIRI
041	TRES CRUCES
042	CHIMPAPATA
043	YANA MOCKO
044	CKOCHAS
045	T. TINSUYO
046	CHIMPAPATA IV
047	CH.R. WIÑASKA
048	CH. MIRAFLORES
049	CERRO CHICO
050	T.PUJIO
051	JATUN ORCKO
052	CAPAÑA
053	V.SUD
054	K.CKOCHA
055	SINCHI ROCA
056	ATAHUALLPA
057	TAPI

CODIGO LOCALIDAD	NOMBRE LOCALIDAD
058	HUAY-HUASINTO
061	SAN ROQUE
062	COLAVI
063	DON DIEGO
064	HUARI HUARI
066	TRES CRUCES
067	HUARAJTOMA CH.
068	C. CALA
069	INCHASI
070	COLQUECHACA
071	CRUCE ESQUEMA
072	COYHUARUMA
073	JARANA ALTA
074	JARANA BAJA
075	FILO JARANA
076	FILO FARI
077	RODERO
078	COA COA
079	MAMAHOTA
080	SACACA
081	V. VERSA
082	KILLIPISA
083	CRUCE S.
084	PUCARA S.
085	SAMASA A.
086	AZANGARO
087	MONTERILLAS
089	CHULCHUCANI
091	CALA CALA (D. DIEGO)
092	CHAQUI MAYU
093	LECHE HUIRA
094	SIPORO
095	LA FLORIDA
096	CRUZ PATILLA
097	CHAQUILLA ALTA
098	HORNOS
099	VILLA NUEVA
100	VILACAYA
101	OTAVI
102	SAN LUCAS
103	PUCARA
104	CHAQUILLA A. CH.
105	LECHE HUIRA HAC.ARCO
108	VITICHI
109	PATI PATI
110	V. CHAQUILLA
111	MACHA
112	POCOATA
113	HUAYLLOMA
114	CHAQUI CHAQUI
115	KEPALLO
116	PAMPA TAMBO
117	SALITRAL
118	MULAJARA
119	VERA CRUZ
120	PAJCHILA
121	NOHATA

# ANEXO A LA RESOLUCIÓN AE N° 283/2009

**TRÁMITE N° 189**

La Paz, 18 de noviembre de 2009

CODIGO LOCALIDAD	NOMBRE LOCALIDAD
122	CALTAPI PUNCO
123	VILLA NUEVA-TUCTA
124	CHULLPA
125	TUCTAPARI
126	CALTAPI BAJO
127	FLORIDA
128	TRES CERRITOS
129	ZAMUDIO C.
130	H. H. PALCA
131	PARANTACA
132	HUANCARANI Z-2
133	CALTAPI ALTO
134	GUADALUPE
135	ÑUQUI
137	TOTORA PALCA
138	MOLINO PAMPA
139	HUANCARANI-PUNA
140	MUÑAKASA
141	KAICHOCA
142	OCURI
143	SILVI
144	TURIZA
145	SUCUELA
147	YAWISLA
148	TEJA TAMBO
149	CHUTAGUA
150	CHICO CHICO
151	LACKACAIMA
152	IRUPAMPA CHICA
153	CANTO COCHA
154	SAN SEBASTIAN A.
155	HUAYCAYA
156	TRIGO PAMPA
157	MOJONA
158	AYOMA BAJA
159	SAN ANTONIO
160	TUCULTAPI ALTA
161	CHACABUCO
162	MILLARES
163	OTUYO
164	PAMOA SOICO
165	PALACIO TAMBO
166	PADCOYO
167	OCURI-S.L.
168	MALLIRI
169	CHINIMAYU
170	CINTEÑO TAMBO
171	YAPUSIRI
172	QUIRQUIWISI
173	MALDONADO
174	MOLLE GRANDE
175	CHIUTARI ALTA
176	PACAJA-CHAQUI
177	CENTRAL ALTA
178	ESMERALDA CENTRAL
179	ESMERALDA BAJA
180	TOROPALCA

CODIGO LOCALIDAD	NOMBRE LOCALIDAD
181	HUACARI
182	VILLA NUEVA T.
183	MARAZA
184	THANTA CANCHA
185	ULTI
186	TOTORA LAJAS
187	LAGUNA PAMPA
188	ESCOTA
189	MICULPAYA
190	MIG MIG
191	KORAHUARI
192	HUATINA
193	CHARUQSI
194	MOLO MOLO
195	YAGUA YAGUA
196	ESMERALDA ALTA
197	EL MOLINO
198	TICALA
199	SACUYO C. CALA
200	BOYETAMBO
201	MOLLE PUNCU
202	YASCAPI
203	IRUPAMPA GRANDE
204	CANDELARIA
205	TOROHUAÑUSKA
207	TAMBILLOS
208	SAN JOSE DE TAMBO
209	QUILLPA PAMPA
210	AJATUYO
211	BUENA VISTA
212	PAMPOYO
213	SUQUICHA
214	OLO OLO
215	LAMANI B. SECC. ESC.
216	LAMANI B. SECC. MELGA.
217	PALCA DE FLORES
218	VILAMANI
219	CHAQUIMAYU
220	CKEHUAYLLU CKOCHA
221	PANCOCHI
222	JAMAICA
223	CHURQUI CHURQUI
224	HUICHACA
225	JINCHAPULO
226	PALOMAR
227	COLAVI 2
229	JARI - CALAMO
230	KESTUCHE
231	CHAVARRIA
232	CUCHO SOICO
233	CALCHA - LLANOS
234	ARAMPAMPA
235	ACACIO
236	TORACARI
237	SAN PEDRO B. V.
238	SANTIAGO
241	SAKANI

# ANEXO A LA RESOLUCIÓN AE N° 283/2009

TRÁMITE N° 189

La Paz, 18 de noviembre de 2009

CODIGO LOCALIDAD	NOMBRE LOCALIDAD
242	CHUTAGUA BAJA C.
247	BELLA VISTA
248	PHALAPAYA
251	PALCA CANCHA
252	CKATALA
253	TURUCHIPA
254	CARIPUYO
258	SELAPI
259	CHINOLI BAJO
260	OCKORURO-PECKATA
261	OCKORURO-R LEON
262	ISCALLANI
263	MUQUINA
264	CERDAS
265	MALCA MAYU ALTA
266	CHARCAS FLORIDA
267	VIÑA PAMPA
268	PIGNASI
269	DURASNO MAYU
270	AGUADA MAYU
272	PUNTA HUASI
273	CRUCE VENTILLA
274	SAN LORENZO
275	JUNTAVI
276	ABRA SAN MIGUEL
277	MUSUNA BAJA
282	THAMARI
284	CHIUTALUYO
285	SAROPALCA
286	PARISACA
287	NEGRO TAMBO
289	SAN GREGORIO
293	CHIRA
294	SACASACA
295	I. KINRAYHUASI
296	CH SEC BELTRAN
299	POSUYO
300	CHIUTARI A. 2DO
304	CHIUTARI A. 3RO
306	PESQUINE
307	HUAYLLOMA SP
312	Z. P. RANCHO
313	BOMBORY
314	BOMBORY 2DO
326	CHURIPARARA
327	CHACAQUINA
328	VILLA PACHECO
329	AMPA AMPA
330	CHAUPI MOLINO
331	CONCEPCION
332	CASTILLA HUMA
333	AYOMA
334	RANCHO YELMA
335	R. PALURQUE 1RO
336	R. PALURQUE 2DO
337	RANCHO MOJON
338	CHAQUI MAYU 2DO

CODIGO LOCALIDAD	NOMBRE LOCALIDAD
339	NEGRO TAMBO 2DO
340	ARA
341	CHOSCO
342	THURUYOJ
343	YULO
344	ARIPALCA
345	TOTOKA
346	VASQUEZ
347	KAPTUS
348	KULLCU
349	VILLA VICTORIA
350	TAQUIZA
352	PAMPA COLORADA
354	LECONI
355	CHIUTARA
356	PECKA
357	KEHUACA CHICA
358	PAPITAÑO
359	CKIUNA MAYU
360	CASTILLONE
361	CONDORIRI
363	ULUCHI
365	QUIWAYLLANI
367	PASTUPAMPA
371	PAYACOTA
372	KERANI
373	TACONI CKASSA
374	COROCTI
375	CHUNGARA
379	ORKOYO
380	QUIRIPINI
381	TIRINA
382	LAURA CHICA
383	POROMA GRANDE
384	LAURA GRANDE
385	POCOATA ESQUENA
386	FINCA ESQUEMA
387	CENTRO ESQUEMA
388	PAYACOTA DEL C.
389	ANDAMARCA
390	CHALVIRI
391	OCURI CUCHO
392	AZURIRI
397	PUCAPAMPA
400	CKAPAC M. MACHA
401	VILLA TRAPICHE
402	TRAPICHE ALTA
403	YURAC CANCHA
404	CHAQUI OTAVI
405	VILLA VERDE
407	TACLA
408	QUARA QUARA
409	PACAJA
410	HUMAHUIRA
411	AGUAS CALIENTES
412	HUAYNOMA
416	CHILIMOCO

# ANEXO A LA RESOLUCIÓN AE N° 283/2009

**TRÁMITE N° 189**

La Paz, 18 de noviembre de 2009

CODIGO LOCALIDAD	NOMBRE LOCALIDAD
417	SILLU SILLU
418	FUNDICION
419	CHAUPIORCKO
427	CAMANI
428	WITAHUI
432	CAIROMA
433	LAYTOJO
434	VILA VILA
437	CHARCAPAMPA
439	CHARI CHARI
441	TRAPICHE BAJO
443	SOPOQO
444	TACOBAMBA
446	LIQUIUTA
448	CERDAS 2DO
450	CAMACACHI
451	KETIMUYU
452	CASAJ CHAJRA
457	CHINCHOLA-VITICHI
458	PANICA - VITICHI
459	HUAYCO PUNCO-VITICHI
461	CERDAS BAJA - CHAQUI
466	ICHULAWA
467	CHIJMU
468	COTAÑA
469	MALLKUQOTA
470	TITO - VITICHI
471	ESQUIRI
472	CHAJPI GRANDE
473	LAGUNILLAS
474	RANCHO ROSARIO
475	PUENTE MENDEZ
476	MELENA ALTA
477	HUANTAPITA
478	SAN ISIDRO
479	ZAPATARA
480	TOLONA
481	CHALQUINA ALTA
482	TERMA
483	MUSUNA ALTA
484	RETIRO FOMBERA
485	HUANCARANI CHAQUI
486	RANCHO POTOSI
487	TAMBILLOS COLAVI
488	RANCHO VILA VILA
489	CHALLAJCHI
490	CHILLCANI SIPORO
491	TUERO CHICO
492	MOLLE HUAYCO
493	MONTE NEGRO
494	INTI CANCHA
495	CRUZ PATA PAMPA
496	KALAPAYA
497	TANANA BAJA
498	TANANA ALTA
499	OVEJA CANCHA OTUYO
506	STGO. OCKORURO-MANQUIRI

CODIGO LOCALIDAD	NOMBRE LOCALIDAD
511	CALASAYA - SACACA
513	CHILLMA
514	JATUN MAYU
515	CATA CATA
516	CHILLMA MOLINO
519	COLLOMA-SACACA
540	TARCAJSI
541	CAISILLA
542	SURUMAJCHI
543	AUCACHI
544	TAJCHI
546	TUSQUINA
547	KOLAMAYU
550	OVEJERIA
551	LACAYA
552	KOLLPANI
553	MALLCUCAPI
554	CHIROQASA
558	TAYPI LOMA
559	CHIVIRITA
560	CONCEPCION "D"
563	CHAKO CHAKO
564	CHOJILLA
574	PARARANI
575	ASANQUIRI
576	ÑEQUETA
577	JANTAPALCA
579	ITURATA
580	JANCO JANCO
581	CAYASTIA
587	KISIVILLQUE
599	CACHUYO-SACACA
601	ÑOQUEJSA
602	VILA CIRCA
605	TOQUENZA
608	SALTO PUNTA
618	QUINTA PAMPA
619	VISCACHANI
620	CHILLCANI SACACA
621	COTACOTA
622	QUEÑUANI
623	ARCONI
624	CHAYCURIRI
625	IRU PUTUNKU
626	LLAPA LLAPA
627	CHAUPI KAIROMA
628	TUJUTA
629	PATA PATA
630	QHOCHINI
631	CHIWIRAPI
632	CHARCA MIKANI
633	CHARCA
634	CH. M. ANDAMARCA
635	CH. M. FALSURI
637	JATUN KASSA
638	ACURACHI
639	VILLA PARAISO

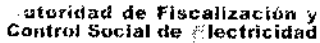
# ANEXO A LA RESOLUCIÓN AE N° 283/2009

TRÁMITE N° 189

La Paz, 18 de noviembre de 2009

CODIGO LOCALIDAD	NOMBRE LOCALIDAD
640	CHACATIANI
643	SANTA ANA
644	NIÑO KOLLO
645	TACUNI-COTANI
646	TORNO KASA
648	YANAYO CHICO
649	YANAYO GRANDE
650	TAKUNI BILBAO
656	CHAUPILOMA
657	CHURITACA
658	TUNASANI
660	CALACONDO
661	CATARIRI SAC
662	YAMBATA
666	LLALLAGUANI
670	CHUQUICAYARA
676	TAPIAL-PARADA-CAJAS CKASA
678	LACAYMAYU-CHIUTARA
680	ALPACANI-CHULLCHUCANI
683	MOLINO HUMA
684	HUANACU PAMPA
687	JALJATIRI
700	SERQUE
701	SUNCHU PAMPA
702	MOLLE PUNKU OTAVI
703	FALSURI PUNA
704	TALINA
705	OCURI OTAVI
706	CHIMOLA
707	PACASI 2DO
708	YAGUALANI
709	TAÑAVILLQUE
710	TOCLA PUNA
711	YAYANI
712	PAIQUILAMA
713	KANKY MAYU
714	MACHACOYO
715	CHARCOMA
716	TOMOLA
717	TURQUINA
718	GUADALUPE PUNA
719	SAN RAFAEL
720	KELUYO
721	AZUL COCHA
722	CONDORIRI PUNA
723	SAN JUAN DE FALSURI
724	COMER CIENEGA
725	FALSURI-TRES
726	PAMPA TAMBO TRES
727	AYCHA HUASI
728	PUSUTA 1
729	PUSUTA 2
730	APACHETA
731	MIRAFLORES
732	OVEJA CANCHA 2DO
733	KANLLE PATÁ
734	SANTA ANA

CODIGO LOCALIDAD	NOMBRE LOCALIDAD
735	LAJA CANCHA
736	QUISERA
737	TAMBO LALAVA
800	POCOATA ESQUENA II
801	PITANTORA
802	ANTORA
803	RODEO
804	CANCHAS BLANCAS
805	HUMA JILA
806	TOMAYCURI
807	JATUN CANCHA ALTA
808	PAJRI CKUCHO
809	CKELLU CKELLU
810	JULLA TAMA
811	CANCHAS BLANCAS ALTA
812	SOPOYO
813	PICHICACHI
814	MILLUNI BAJA
815	CHAYRAPATA
816	MILLUNI ALTA
817	QHATAWI
818	CKOCHA PAMPA
819	CKARA CKARA
820	TAWA REJA
821	JANINA
822	OSCORIA
823	TAMBO KASA
824	SURIFAYA
825	CABRA CANCHA ALTA
826	CUTURI CKOCHAPAMPA
827	PUITIRA
828	LUCAS KAHUA
829	CORRAL MAYU
830	AGUAY CASTLLA
831	COLLPA MAYO
832	HUARIPAMPA
833	KALTA CKASSA
834	MARAGUA
835	QUIRPI
836	RODEO HUAYLLAS
837	URA RODEO
838	CHILIN
839	CEVADILLAS
840	KARIA
841	SORA
842	HUAYLLAS PAJLI
843	CAUCHAS HUAYLLAS
844	TURBERIA
845	KALOJA
846	YAIRIRI
847	TOMATA
848	KALA CORO
849	QUESIMPHUCO
850	CKAPA RANCHO
851	KAJCHIRI
852	CACHUYO-OCURI
853	VINAYA



## ANEXO A LA RESOLUCIÓN AE Nº 283/2009

**TRÁMITE N° 189**

La Paz, 18 de noviembre de 2009

CODIGO LOCALIDAD	NOMBRE LOCALIDAD
854	LA PALCA
855	MACHA TIRINA
856	SORATIRI
857	CAMPACO
858	ROSARIO
859	ROSARIO CHUTO
860	SAN LAZARO
861	CUSIPAMPA
862	CARACOTA
863	YOJANI
864	SARCKA
865	CHURICALA
866	KARI PORCO
867	CKONA CKONA
868	TOSUCO
869	CARACACHI
870	HUAYLLOMA COLQ
871	FARACACHI
872	PUCAMAYU
873	COLLPA BAJA
874	COLLPA ALTA
875	COLLPA PERECHURI
876	LLUSTAUQUE
877	CHUTARA
883	VILUYU
888	COLLPA COCHI
889	TOLOMA
890	WILLQUERCOCHI
891	NIÑO COLLO
892	HUAYCACHAPI
893	COLCAPAMPA
894	PUCARA
895	CALACALA
896	WACA PLAZ
897	ALALAYA
898	MUÑA MUÑA
899	LLALLAGUI
900	SIVINGAMAYU
901	CHAUPI COCHA
902	TIRA HOYO
903	MISKA MAYU
904	LAJA KASA
905	KATAVI
906	TAMBO MOQO
907	COLLPA KASA
908	CORMA
910	SACA PAMPA
911	KUMUNI
B01	KUPATA
B02	YUJANI
B03	CHUSTUCO
B04	LICA LICA
B05	QUÉBRADA ALTA
C01	HUAQUINISO
C04	PATI PATI
C05	CHAQUI MAYU
C06	QHEOJO

[illegible]



**ANEXO A LA RESOLUCIÓN AE N° 283/2009**  
**TRÁMITE N° 189**

La Paz, 18 de noviembre de 2009

**OFICINAS REGIONALES SEPSA**

<b>OFICINAS REGIONALES</b>	<b>RESPONSABLE</b>
POBLACION BETANZOS	FREDDY VARGAS
POBLACION PUNA	ELOY FLORES
POBLACION SAN LUCAS	BENJAMIN OLMEDO
POBLACION VITICHI	MARIO LAMAS
POBLACION COLQUECHACA	PORFIDIO ROMERO
POBLACION OCURI	ANDRES OYOLA
POBLACION SACACA	WALKER BARROSO
POBLACION SAN PEDRO DE BUENA VISTA	EFRAIN ZAMBRANA
POBLACION ARAMPAMPA	JOSE LUIS BOHORQUEZ
POTOSI SEPSA	LOURDES MIRANDA
POTOSI SEPSA	DAVID MONTAÑO